

**5. Änderung des Flächennutzungsplanes  
der Gemeinde Walting  
OT Rapperszell  
Landkreis Eichstätt**



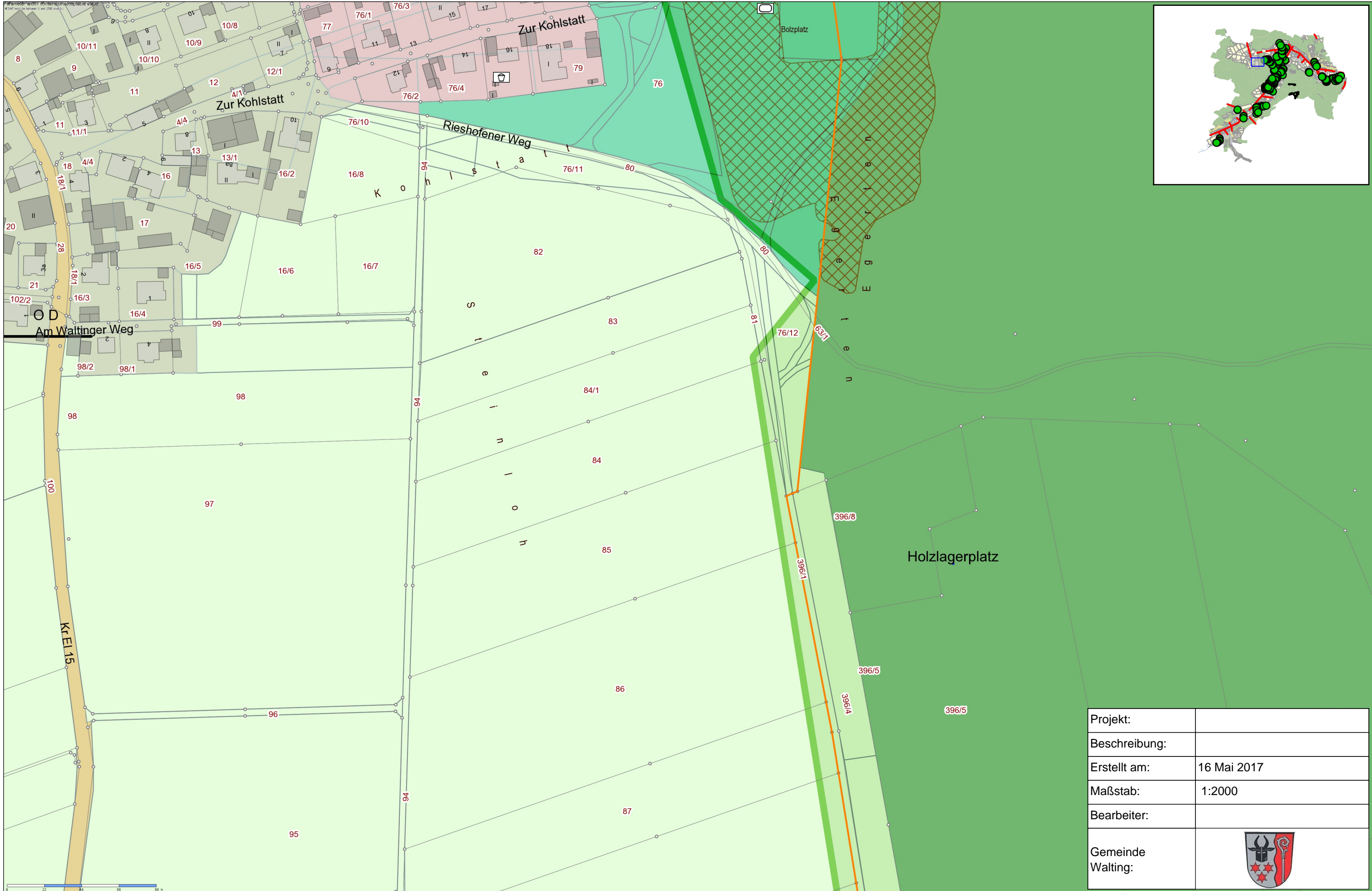
**Entwurfsverfasser:**


Architekturbüro Josef Böhm  
Am Weinberg 21  
85072 Eichstätt  
Tel. 08421/4027  
Fax. 08421/5443

Eichstätt, den 23.08.2017

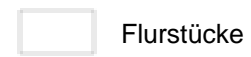
.....  
Entwurfsverfasser

17.124-01



Projekt:	
Beschreibung:	
Erstellt am:	16 Mai 2017
Maßstab:	1:2000
Bearbeiter:	
Gemeinde Walting:	

## Flurstücke



Flurstücke

## Gebäude

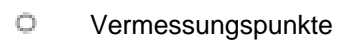


Hauptgebäude



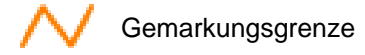
Nebengebäude

## Vermessungspunkte



Vermessungspunkte

## Gemeinde- / Gemarkungsgrenze



Gemarkungsgrenze

## Landschaftsschutzgebiete (LfU)



Landschaftsschutzgebiet

## FFH-Gebiete (LfU)



FFH-Gebiet

## Naturpark (LfU)



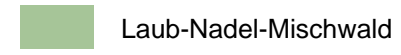
Naturpark

## Biotope (LfU)

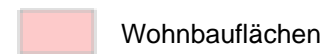


Biotopfläche

## Flächennutzungsplan



Laub-Nadel-Mischwald



Wohnbauflächen



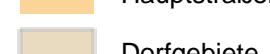
Landwirtschaft



Grünflächen



Hauptstraßen

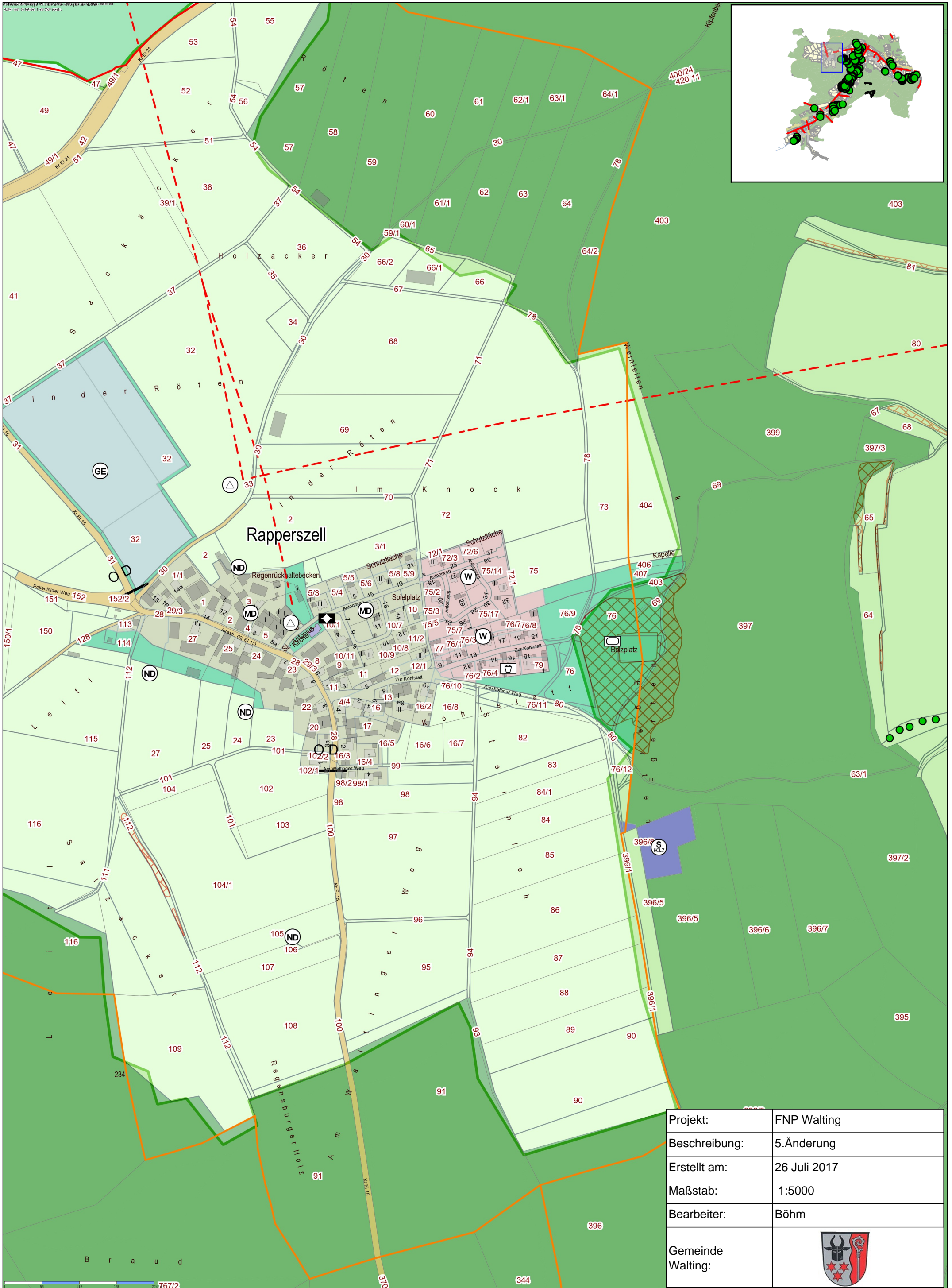


Dorfgebiete

## Ortsdurchfahrt

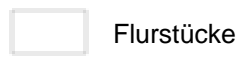


Ortsdurchfahrt



Projekt:	FNP Walting
Beschreibung:	5. Änderung
Erstellt am:	26 Juli 2017
Maßstab:	1:5000
Bearbeiter:	Böhm
Gemeinde Walting:	

Flurstücke



Flurstücke

Gebäude



Nebengebäude

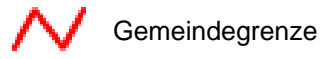


Hauptgebäude

Gemeinde- / Gemarkungsgrenze



Gemarkungsgrenze



Gemeindegrenze

Landschaftsschutzgebiete (LfU)



Landschaftsschutzgebiet

FFH-Gebiete (LfU)



FFH-Gebiet

Naturpark (LfU)



Naturpark

Biotope (LfU)

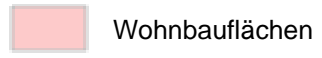


Biotopfläche

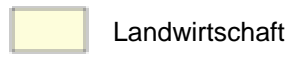
Flächennutzungsplan



Grünflächen



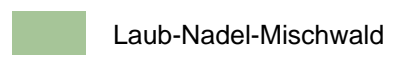
Wohnbauflächen



Landwirtschaft



Hauptstraßen



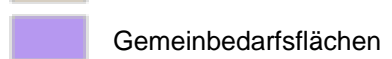
Laub-Nadel-Mischwald



Gewerbliche Bauflächen



Dorfgebiete



Gemeinbedarfsflächen

Ortsdurchfahrt



Ortsdurchfahrt

Einzelbäume



Einzelbäume