


Druckdatum: Juni 2021

Fachdaten: © Bayerisches Landesamt für Umwelt

Hintergrundkarte: © Bayerische Vermessungsverwaltung; © Bundesamt für Kartographie und Geodäsie; © Bayerisches Landesamt für Umwelt; © GeoBasis-DE / BKG 2015 (Daten verändert); © EuroGeographics (EuroGlobalMap); © CORINE Land Cover (CLC2012); © Planet Observer

Legende Fachdaten


Vorläufig gesicherte Gebiete zur HW-Entlastung/-Rückhaltung

 Vorläufig gesicherte Gebiete zur HW-Entlastung/-Rückhaltung

Festgesetzte Überschwemmungsgebiete

 Festgesetzte Überschwemmungsgebiete


Vorläufig gesicherte Überschwemmungsgebiete

 Vorläufig gesicherte Überschwemmungsgebiete

Hochwassergefahrenflächen HQhäufig

 Hochwassergefahrenflächen HQhäufig


Hochwassergeschützte Gebiete HQ100

 Hochwassergeschützte Gebiete HQ100

Hochwassergefahrenflächen HQ100

 Hochwassergefahrenflächen HQ100

Hochwassergefahrenflächen HQextrem

 Hochwassergefahrenflächen HQextrem